Árvízvédelmi töltésen vezetett kerékpárút

6+075.93 - 9+316.03 km sz. között
9+321.79 - 11+000.00 km sz. között

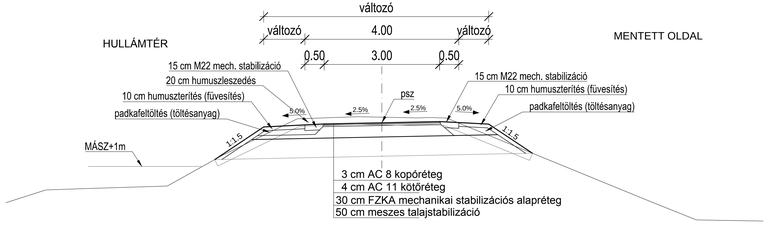

Árvízvédelmi töltésen vezetett kerékpárút, FGSZ gázvezeték (9+318.89 km sz.) keresztezés környezetében

9+316.03 - 9+321.79 km sz. között

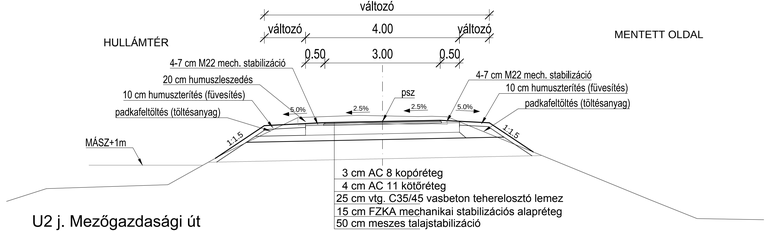

Üzemirámpa

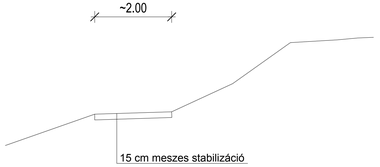

U1 j. és U3 j. Mezőgazdasági út

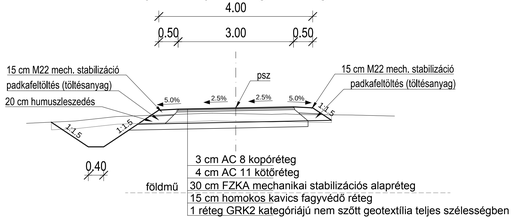

U2 j. Mezőgazdasági út

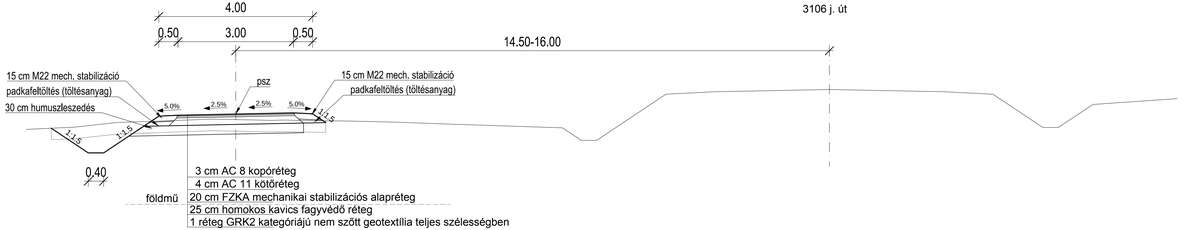

TERVEZŐ:
SPECIÁLTERV ÉPÍTŐMÉRNÖKI KFT.
cím: 1134 Budapest Kassák Lajos u. 81.
tel.: 006-12 368 91 07
fax: 006-12 368 91 07 (168)
web: www.specialterv.hu
e-mail: specialterv@specialterv.hu

ÜGYVEZETŐ KIADÓATÓ:	VEZETŐ TERVEZŐ:	TERVEZŐ:	TERVEZŐ:	ELLENŐR:
PÁL GÁBOR MT-1 01-2004	HORVATH TÜNDE KÉ-1-01-0714	VARGÁNYI ZOLTÁN	OBER ISTVÁN	KURUCZ TIBOR KÉ-1-1 01-7866

MEGRENDELŐ:
JÁSZFÉNYSZARU VÁROS ÖNKORMÁNYZATA
5126 Jászfényszaru, Szabadság tér 1.

BEKÜHAZÁS MEGNEVEZÉSE:
Jászfényszaru biciklíút kiviteli tervek projektben tervezett
Kerékpárút Boldog – Jászfényszaru között és
Kerékpárút Jászfényszaru Lehel tó – Öregerdő között

SZAKTERV:
A–ÚTÉPÍTÉS, VÍZÉPÍTÉS ÉS FORGALOMTECHNIKA

RÉSZMŰVELET:	TERVFAZIS:
Mintakeresztszelvények, részletrajzok	KIVITELI TERV
	TERVSZÁM: Ut–15–109.

DÁTUM:	MÉRETARÁNY:	VÁLTOZÁSZÁM:	RAJZSZÁM:
2016. 11.	1:50	V–01	A.06